

# Sentier Atlas de la Biodiversité Communale



Recenser et découvrir la biodiversité

La Poitevine  
7/10



Éco-pâturage de Bec d'Oiseau



BEAUPREAU-EN-MAUGES  
ÉCO-PÂTURAGE  
- ATLAS DE LA BIODIVERSITÉ -

# Itinéraire du sentier pédestre du Bec d'Oiseau

La Poitevineière



- 📍 Départ : Parking le Bec d'Oiseau
- 🏃 Distance : 2,1 km
- 👤 Difficulté : Facile
- 🕒 Temps : 30 min



D/A\* : Depuis le parking du Bec d'Oiseau, prendre à droite et longer l'aire d'éco-pâturage jusqu'à arriver à la rue d'Anjou.

01 Traverser avec attention la rue. Prendre à gauche du pont et avancer sur 60 m pour rejoindre un chemin en terre. Prendre à droite et suivre ce chemin. Emprunter le ponton pour arriver jusqu'à une étendue d'eau, le Rez Profond.

02 Depuis le ponton, prendre à gauche et suivre le chemin jusqu'à un deuxième ponton. Traverser celui-ci et prendre à gauche sur un chemin entre deux bâtisses, longeant le ruisseau, pour arriver sur la rue Perdriau.

03 Remonter la route à gauche sur 50 m. Prendre à droite sur la rue de la Grande Papellerie, pour se rendre à l'aire de jeux de l'ancienne carrière.

04 Après avoir fait le tour de l'ancienne carrière, faire demi-tour pour éviter de refaire le même parcours. Prendre en face, sur la rue de la Pinarderie, où un ancien lavoir en état est présent.

05 Prendre à gauche après le lavoir pour rejoindre l'étendue d'eau. Re-traverser le ponton et remonter la rive gauche de l'étendue d'eau. Continuer jusqu'au ponton et suivre le chemin.

D/A\* : Remonter sur 80 m la zone d'éco-pâturage qui se trouve sur votre gauche. Prendre à gauche et rejoindre le parking du Bec d'Oiseau.

**Attention ! Sentier qui ne suit pas toujours les balisages.**

D/A\* : Départ / Arrivée

Depuis le 1<sup>er</sup> juillet 2021, la commune de Beaupréau-en-Mauges s'est engagée à construire son Atlas de la Biodiversité Communale (ABC). Il s'agit d'un atlas cartographique des espèces présentes sur le territoire afin de connaître leur répartition ainsi que les lieux à protéger. Pour le créer, il est nécessaire de réaliser un inventaire de la faune (insectes et animaux) et de la flore (arbres et plantes) locales.

Devenez de véritables enquêteurs naturalistes en contribuant à cet inventaire ! Il existe 10 fiches sentiers à télécharger sur le site [beaupreauenmauges.fr](http://beaupreauenmauges.fr) ou à retrouver en mairie déléguée.

## Les espèces à découvrir sur ce sentier






Le ragondin



Le houx



Le martin pêcheur  
d'Europe

-  facile
-  modéré
-  plus difficile

### Le saviez-vous ?

Le martin pêcheur mâle offre des cadeaux à la femelle qu'il convoite. Il lui donne des petits poissons pour prouver à celle-ci qu'il sera un bon père.

Lieu : **Éco-pâturage de Bec d'Oiseau - La Poitevinière**

Nom/Prénom : .....

Date : .....



Espèces

**Faune**

*(mammifères,  
oiseaux,  
poissons,  
insectes...)*

.....

.....

.....

.....

.....

.....

.....

.....

.....

.....

.....

**Flore**

*(arbres,  
fleurs...)*

.....

.....

.....

.....

.....

.....

.....

.....

.....

.....

.....

Participez à la recherche en sillonnant les chemins de ce sentier. Transmettez vos observations en déposant ce flyer à **la mairie déléguée de La Poitevinière** ou par mail à **[atlas.biodiversite@beaupreauenmauges.fr](mailto:atlas.biodiversite@beaupreauenmauges.fr)**. Chaque participation est importante, la commune compte sur vous.