




restantes de ce viaduc.
Aujourd'hui, vous pouvez encore apercevoir depuis Montrevaux trois des piles
le trafic du Petit Anjou fut définitivement interrompu.
obliges d'effectuer le parcours à pied au-dessus du vide jusqu'en 1947, date à laquelle
rendant impossible la traversée de l'Èvre par les trains. Les usagers étaient donc
l'avancée des troupes allemandes. Cela a créé de grosses perturbations sur le trafic.
En 1944, le Viaduc du Petit Anjou fut bombardé par les Canadiens afin de stopper
de hauteur.

La création des lignes de chemin de fer a nécessité la construction d'infrastructures
afin de traverser l'Èvre dont un imposant viaduc de 160 mètres de long pour 35 mètres

Le département du Maine-et-Loire et de la Loire-Atlantique.
de 1893. Il palliait les mauvaises dessertes des territoires les plus ruraux des
à partir

UNE CURIOSITÉ À DÉCOUVRIR : LES PILES DU PETIT ANJOU



Vous commencez à la connaître... Notre fameuse Vallée de l'Èvre voit fleurir de nouveaux projets sur les communes de Beaupréau-en-Mauges et Montrevaux-sur-Èvre. Il est temps de vous en dire un peu plus !

DU NOUVEAU DANS LA VALLÉE DE L'ÈVRE

AGENDA ET INFOS

La saison commence au club de canoë-kayak de Beaupréau-en-Mauges !

C'est l'activité parfaite pour découvrir les Mauges au cours d'une descente de l'Èvre ! Le club de canoë-kayak de Beaupréau vous attend sur la base de loisirs des Onglées dès le 25 juin et ce tous les week-ends et jours fériés jusqu'à fin août ! La permanence est ouverte aux horaires suivants : samedis de 14h à 18h, dimanches et jours fériés de 10h à 18h. Vous avez également la possibilité de louer des canoës-kayaks en dehors de ces dates sur réservation. Pour en savoir plus, restez connectés... Une interview "Racontez-nous l'Èvre" sera bientôt disponible avec les bénévoles du CKB !

Contact et réservation : 07 68 76 66 56 ck.beaupreau@laposte.net

Un événement festif et lanceur d'idées !

Le dimanche 22 mai, prenez "Une bouffée d'air !" à Beaupréau-en-Mauges. Rendez-vous dans le parc de Beaupréau pour fêter le lancement de l'appel à idées pour le Moulin de Jousselin. Les commissions Participation et Initiatives Citoyennes et Valorisation de la Vallée de l'Èvre ainsi que le conseil consultatif de Beaupréau ont travaillé conjointement pour proposer un événement festif et convivial ouvert à tous. L'occasion de vous retrouver autour d'un pique-

nique géant, de découvrir le parcours des sculptures du parc "Les Arts en chemin" et surtout, de participer au lancement de l'appel à idées pour imaginer le futur du Moulin de Jousselin. Ce temps de rencontre a pour but d'encourager et de favoriser la discussion entre les élus et les citoyens, de faciliter la compréhension du projet de réhabilitation, d'expliquer le fonctionnement de cet appel à idées et de collecter les premières propositions. On vous attend nombreux !



Lagenda nature à Beaupréau-en-Mauges et Montrevaux-sur-Èvre !

Balades accompagnées, sorties sportives ou encore ateliers créatifs, de mai à septembre, petits et grands peuvent partir à la découverte des richesses de la faune et de la flore locale ! 16 événements gratuits autour de la nature sont proposés. Retrouvez le programme et inscrivez-vous aux activités grâce au QR code ci-dessus, sur beaupreauenmauges.fr ou montrevaultsurevre.fr !



plus près de l'Èvre. Affaire à suivre !

encore des séminaires d'entreprise au vous permettre de découvrir plus en détails ces trésors !
actuellement main dans la main pour réaliser ces supports. Elles travaillent et Montrevaux-sur-Èvre pour Beaupréau-en-Mauges
patrimoine de associations du but de développer des activités en à manifestation d'intérêt dans le cohérence avec le projet communal de valorisation de la Vallée de l'Èvre. Après étude de différents dossiers, les élus se sont positionnés sur un porteur de projet qui souhaite développer un gîte de groupe. Ce gîte pourra accueillir des randonneurs, des familles ou encore des séminaires d'entreprise au

LES ASSOCIATIONS DU PATRIMOINE SE MOBILISENT !

UN NOUVEAU PROJET POUR LA MAISON DE L'ÈVRE

Dans le cadre du projet de valorisation territoriale, la commune de Montrevaux-sur-Èvre a acquis en 2018 la Maison commission Valorisation de la Vallée de l'Èvre à acquies à Bohard. Cette acquisition a fait l'objet d'un appel à manifestation d'intérêt dans le but de développer des activités en cohérence avec le projet communal de valorisation de la Vallée de l'Èvre. Après étude de différents dossiers, les élus se sont positionnés sur un porteur de projet qui souhaite développer un gîte de groupe. Ce gîte pourra accueillir des randonneurs, des familles ou encore des séminaires d'entreprise au

LES ASSOCIATIONS DU PATRIMOINE SE MOBILISENT !

UN NOUVEAU PROJET POUR LA MAISON DE L'ÈVRE

N°2 MAI 2022

COMMUNES DE BEAUPRÉAU-EN-MAUGES ET MONTREVAUX-SUR-ÈVRE

NÉNUPHAR

LA GAZETTE DE LA VALLÉE DE L'ÈVRE



AGENDA & INFOS LA SAISON DE CANOË-KAYAK EST OUVERTE

Un porteur de projet à la Maison de l'Èvre

Partez à la découverte de la nature avec les rendez-vous nature

Que va devenir le Moulin de Jousselin ?



PAROLE À...

Dans cette rubrique, la commission "Valorisation de la Vallée de l'Èvre" donne la parole à des acteurs emblématiques de l'Èvre. Découvrez l'entretien fictif de Castor Fibert.

FIBERT, CASTOR

Pouvez-vous vous présenter ?

Bonjour, je suis Castor Fibert, dit Castor d'Europe, j'ai 4 ans et je suis future maman de 4 petits, qui devraient naître courant mai. Je mesure 90 cm pour 15 kg, une vraie pin-up ! Je suis de la famille des rongeurs. Vous pouvez me reconnaître à ma queue écaillée en forme de palette, large d'une quinzaine de centimètres.



Pourquoi avez-vous choisi l'Èvre comme lieu de vie ?

J'aime les eaux douces et courantes. J'y trouve la bonne végétation dont j'ai besoin pour vivre : des saules et des peupliers. J'ai aussi besoin d'au moins 60 cm d'eau pour pouvoir m'épanouir et nager en toute liberté.

Que faites-vous de vos journées au bord de l'Èvre ?

Vous n'êtes pas sans savoir que nous aimons la construction ! Nous sommes souvent considérés comme « une espèce-ingénieur » des écosystèmes. Avec nos barrages, nous avons la capacité de retenir l'eau afin d'accroître la biodiversité en ouvrant certaines parties des ripisylves. Pour mon confort, respectez les environs des rivières en évitant de les dégrader ou en supprimant les arbres dangereux qui pourraient nuire à ma santé.

Quelles sont vos idées pour le devenir du Moulin de Jousselin ?

Comme ça à chaud, je n'ai pas d'idée précise... Personnellement, le lieu m'est déjà très agréable comme il est actuellement. Mon souhait est que les travaux, les activités que vous allez y faire, soient les plus respectueux pour tous. Par "tous", je veux aussi dire la faune et la flore déjà présentes. Qu'à nous tous, nous puissions en faire un site de partage et de respect.

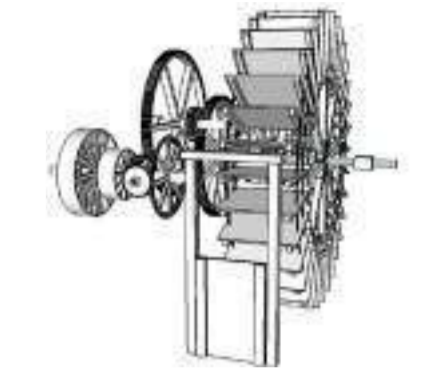
Merci pour votre témoignage, nous vous laissons à vos activités, espérons que votre message sera lu et compris du plus grand nombre. Chers lecteurs, n'hésitez pas à aller à sa rencontre lors d'une promenade sur les bords de l'Èvre, en toute discrétion.



LE MOULIN DE JOUSSELIN

Découvrez l'histoire de ce fabuleux moulin situé à Beaupréau !

Tout a commencé en 1450, lorsque le lieu fut habilité en tant que moulin à farine et fut surnommé les "Moulins de Jousselin". Ce n'est qu'en 1501 qu'il est rebaptisé par son nom actuel. Intégré au cadastre Napoléonien, il fut, au XIX^{ème} siècle, une figure emblématique du patrimoine des Mauges. Puis, dans les années 1900, le moulin fut réhabilité en scierie qui sera transmise d'année en année dans la famille Chiron. Pas moins de 4 générations se sont suivies, partageant leur savoir-faire de qualité et l'amour du bois. En 2018, les enfants Chiron décidèrent de vendre le moulin à la municipalité de Beaupréau-en-Mauges. La ville va le restaurer dans le but de lui faire retrouver sa grandeur passée en y développant un espace d'activités



Chaîne cinématique de la roue à aubes présente au Moulin de Jousselin

APPEL À IDÉES

La municipalité souhaite réhabiliter le Moulin de Jousselin, acquit en 2018. L'objectif est de transformer ce bel écrin en un lieu de rencontre, de détente, d'enseignement et de découverte de la biodiversité environnante, à destination des habitants et des touristes.

Ce projet phare du mandat s'inscrit dans une démarche de participation et d'initiatives citoyennes. Si vous êtes une association, une entreprise, un citoyen du territoire ou vivant à l'extérieur de Beaupréau-en-Mauges, vous pouvez participer à l'appel à idées pour imaginer le Moulin de Jousselin de demain !

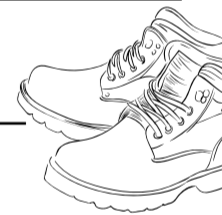
Déposez votre idée originale et insolite sur :

- le site internet participationcitoyenne.beaupreauenmauges.fr,
- dans la boîte aux lettres de votre commune déléguée,
- à l'Hôtel de Ville de Beaupréau-en-Mauges.

Vous avez jusqu'au 30 juin pour déposer votre idée ! L'équipe municipale compte sur votre participation ! Plus d'infos : participationcitoyenne@beaupreauenmauges.fr

Retrouvez l'événement de lancement de l'appel à idées dans la rubrique AGENDA ET INFOS de votre gazette !

CHEMINS DE RANDONNÉES : UN NUMÉRO, UNE RANDONNÉE



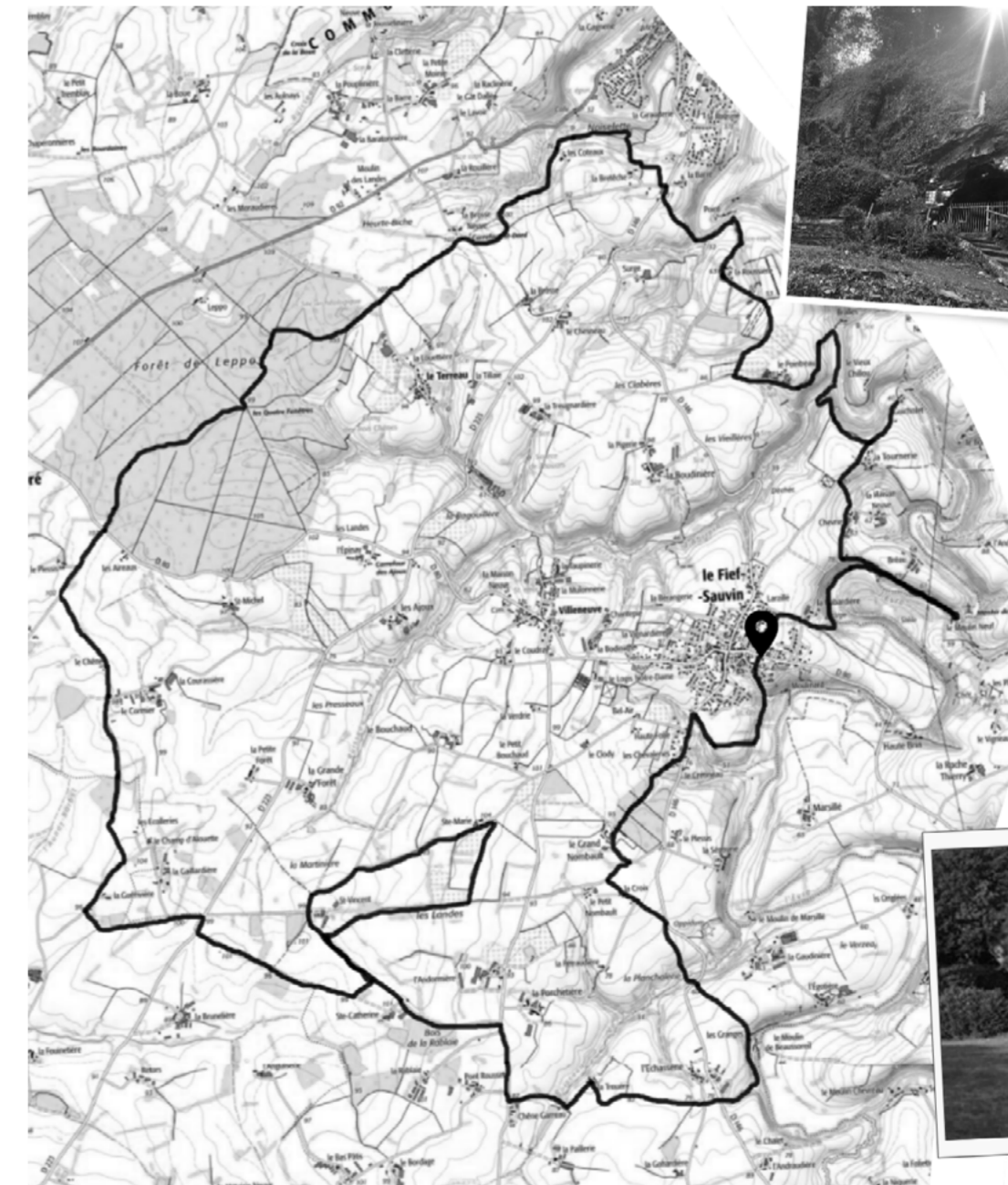
LE SENTIER "GALLO-ROMAINS SYLVIANNOIS"

Les 32 km de ce sentier font partie des 36 000 km de *voies romaines* que nous ont laissées les Romains.

Le Fief-Sauvin était le carrefour de 3 voies romaines que l'on appelait la *Ségora*. Peuplé de 10 000 habitants dont une grande partie était des commerçants, il s'agissait donc d'un carrefour important à l'époque.

Ce périple vous fera traverser la forêt de Leppo et apprécier le grand air le long des côtes de l'Èvre. Outre ces paysages naturels remarquables, vous aurez la chance de découvrir quelques sites Gallo-Romains comme le Menhir de Bréau, le site de la Ségourie, le Grand-Nombault, un ancien site militaire romain ou encore la Grotte de la Gabardière.


Départ depuis la Place Notre-Dame au Fief-Sauvin en suivant le balisage blanc.



MOTS-CLÉS

Voies romaines : *fémmin* - Voies du réseau routier créées par les Romains ou réaménagées par eux sur le réseau existant. Souvent en ligne droite, elles permettaient de parcourir plus rapidement qu'avant l'ensemble de l'Empire à partir de Rome.

La *Ségora* : Anciennement appelée Segora, la Ségourie est aujourd'hui un site archéologique situé au Fief-Sauvin.











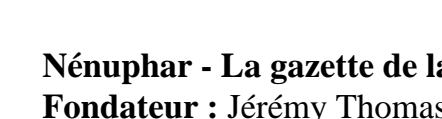





JEU

« Les poissons de l'Èvre »

Saurez-vous retrouver les poissons sur la grille de mots cachés et associer les photos correspondantes ?

A	Z	E	P	I	N	O	C	H	E	T	T	E	G	
Y	G	O	U	J	O	N	S	B	I	B	K	X	B	
A	C	C	R	F	G	D	P	R	N	I	Q	N	O	
C	A	H	A	X	A	V	I	O	D	E	L	U	U	
A	R	E	U	D	R	Y	R	C	I	T	K	R	V	
R	P	V	V	N	D	A	L	H	T	V	F	Q	I	
A	E	A	V	W	O	N	I	E	S	S	E	P	E	
S	T	I	A	M	O	N	G	N	T	J	E	Z	I	R
S	A	N	I	B	T	U	A	B	L	E	T	T	E	
I	N	E	R	H	Y	I	V	T	H	M	T	J	G	
N	C	O	O	D	E	L	S	A	N	D	R	E	L	
B	H	K	N	X	N	L	Y	E	B	Q	C	B	T	
Y	E	J	B	J	K	E	J	C	H	A	B	O	T	
R	R	P	V	A	N	D	O	I	S	E	N	Y	D	

- 1  ABLETTE
- 2  ANGUILE
- 3  BOUVIÈRE
- 4  BROCHET
- 5  CARASSIN
- 6  CARPE
- 7  CHABOT
- 8  CHEVAÎNE
- 9  EPINOCHETTE
- 10  GARDON
- 11  GOUJON
- 12  SANDRE
- 13  SPIRLIN
- 14  TANCHE
- 15 VAIRON
- 16 VANDOISE

au fil de l'Èvre
LA BELLE SINUEUSE !


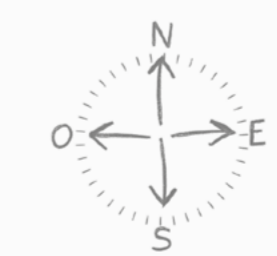
50 KM NANTES

POUR ALLER + LOIN !

L'ÈVRE
 LONGUEUR TOTALE 93 km (de la source à son embouchure)
 SOURCE Vezins (alt. 162 m)
 CONFLUENCE AVEC LA LOIRE Notre-Dame-du-Marillais (alt. 10 m)
LE SENTIER COMPLET
 ALTITUDE MIN. 9 m | ALTITUDE MAX. 207 m
 DÉNIVELÉ + CUMULÉ 924 m | DÉNIVELÉ - CUMULÉ 1 059 m
 PRÈS DE 100 km DE MARCHÉ




Tronçon du sentier « Au fil de l'Èvre » traversant Beaupréau-en-Mauges et Montrevault-sur-Èvre



Nénuphar - La gazette de la Vallée de l'Èvre
 Fondateur : Jérémy Thomas, adjoint à la valorisation de la Vallée de l'Èvre à Beaupréau-en-Mauges
 Directeurs de la publication : Franck Aubin, maire de Beaupréau-en-Mauges, et Christophe Dougé, maire de Montrevault-sur-Èvre
 Contact publication : d.lethielleux@beaupreauenmauges.fr
 Conception : Service communication de Beaupréau-en-Mauges
 Impression : ICI Beaupréau (2 000 exemplaires)

COPIL Valorisation de la Vallée de l'Èvre
 Hôtel de Ville de Beaupréau-en-Mauges
 2 Rue Robert Schuman,
 49600 Beaupréau-en-Mauges
 beaupreauenmauges.fr
 02 41 71 76 80
 Hôtel de Ville de Montrevault-sur-Èvre
 2 Rue Arthur Gibouin,
 49110 Montrevault-sur-Èvre
 montrevaultsurevre.fr
 02 41 30 02 65



Régimes : 1/ Habitat, 2/ Culture, 3/ Climat, 4/ Biodiversité, 5/ Économie, 6/ Santé, 7/ Énergie, 8/ Vieillesse